

Contact
Département Urbanisme Commercial
04 74 31 44 17



3^{ème} enquête ménages

Repères et tendances

Le périmètre Nord Isère

Fiche-portrait de l'aire d'étude

1/4

Cartographie de la zone



L'aire d'étude globale correspond aux limites des deux arrondissements de Vienne et La Tour du Pin

- Nombre de communes : 236
- Population 1999 : 397 680 habitants
- Densité démographique : 146,8 habitants/km²
- Ménages : 146 734
- Evolution démographique annuelle moyenne : + 1,12 %

Appareil commercial de la zone

Equipelement commercial > 300 m²

(cf. recensement 2003)

Nombre : 302

Surfaces de vente totales : 383 229 m²

Densité pour 1 000 habitants : 963 m²

Equipelement commercial < 300 m²

(hors cafés-hôtels-restaurants et automobiles)

Nombre : 2 833

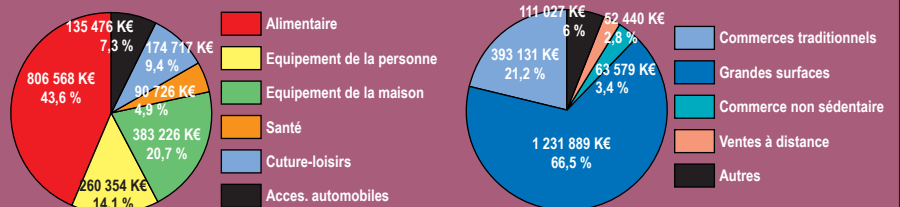
Surfaces de vente totales : 166 461 m²

Densité pour 1 000 habitants : 418 m²

Densité d'équipement par habitant : 1 commerce pour 140 habitants

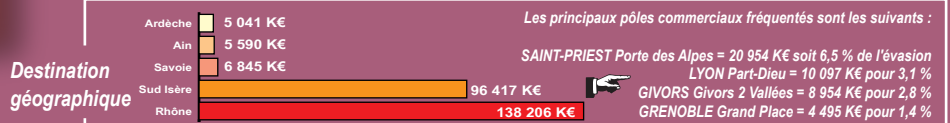
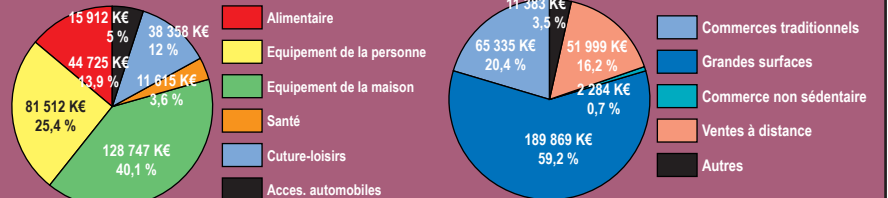
Potentiel de consommation du territoire

Dépense totale des ménages :
1 851 065 000 €



Evasion du territoire

Evasion des dépenses hors zone :
320 869 000 €
Taux d'évasion :
17,3 %



Chiffre d'affaires global du territoire

Dépenses effectuées dans la zone :
1 530 196 000 €
Taux d'emprise :
82,7 %

